de geo

Gebieden
Zuid-Amerika

vwo SE CE

4. Fysische en sociale vraagstukken

§4.3 Twee steden, twee werelden?

Deelvragen

- Wat zijn de verschillen tussen het leven in stedelijke gebieden en dat in plattelandsgebieden?
- Wat zijn de verschillen tussen regio’s die zijn georiënteerd op de wereldmarkt en regio’s die zich richten op lokale markten?

§4.3 Twee steden, twee werelden?

São Paulo

§4.3 Twee steden, twee werelden?

De stad São Paulo

► São Paulo is een **megastad** met 12 miljoen inwoners. Kenmerken van São Paulo:

- urban sprawl = verspreiding voorsteden over omringende platteland
- stedelijk oppervlak = 1,5 miljoen km^2
- verschillende wijken: hoogbouwwijken naast villawijken en middenklaswijken
- krottenwijken van informele stad op meest ongunstige plekken: op hellingen en langs spoorlijnen

§4.3 Twee steden, twee werelden?

Agribusiness in cijfers

► Platteland rond São Paulo heeft volgende kenmerken:

- grootschalig en modern
- landbouw is commercieel en heeft grootste en meest ontwikkelde agro-industrie van Brazilië

● inkomsten uit export agribusiness enorm:

- bijna helft totale inkomsten grootschalige landbouw heel Brazilië
- producten: sinaasappelen, suikerriet, pinda's, natuurlijke rubber, bloemen, groenten en eieren

● er is sprake van **netwerksamenleving** = uitgebreid complex van relaties en contacten tussen steden, modern ingericht platteland en buitenland

§4.3 Twee steden, twee werelden?

§4.3 Twee steden, twee werelden?

De stad Cuenca

► Cuenca is een **middelgrote stad** met 500.000 inwoners. Kenmerken van Cuenca:

- derde grootste stad van Ecuador
- hoofdstad van provincie Azuay waar in totaal 700.000 mensen wonen
- ligging op 2.500 m hoogte
- historisch centrum opgenomen in Werelderfgoedlijst Unesco

§4.3 Twee steden, twee werelden?

Het rurale gebied rondom Cuenca

- Cuenca ligt in vlakte tussen bergen. Kenmerken ruraal gebied:
  - in vlak gebied dicht bij stad: grote tuinbouwbedrijven met groenten
  - bij verlaten vlak gebied: kleinschaligere bedrijfjes
  - op berghellingen: kleine akkers met voedselgewassen
- meeste boeren rond Cuenca zijn indianen die zelfvoorzienend zijn
  - producten: wol van alpaca’s waar poncho’s, truien, sjaals en kleden van worden gemaakt voor verkoop op markt

§4.3 Twee steden, twee werelden?

Schakel in een netwerk

► Cuenca is belangrijke schakel in stedelijk netwerk. Kenmerken van Cuenca:

- compleet voorzieningenaanbod en veel bedrijvigheid
- voorziet in behoeften van eigen inwoners en van inwoners van omliggende kleinere agglomeraties
- vanuit rurale gebieden brengen boeren hun opbrengsten naar stad → verkoop producten en gebruikmaken van regionale voorzieningen

§4.3 Twee steden, twee werelden?

Twee steden, twee werelden

► São Paulo en Cuenca verschillen in veel opzichten (zie afbeeldingen hierna):

– bevolkingsopbouw
– omgeving steden
– ruimtegebruik

§4.3 Twee steden, twee werelden?

Bevolkingsopbouw

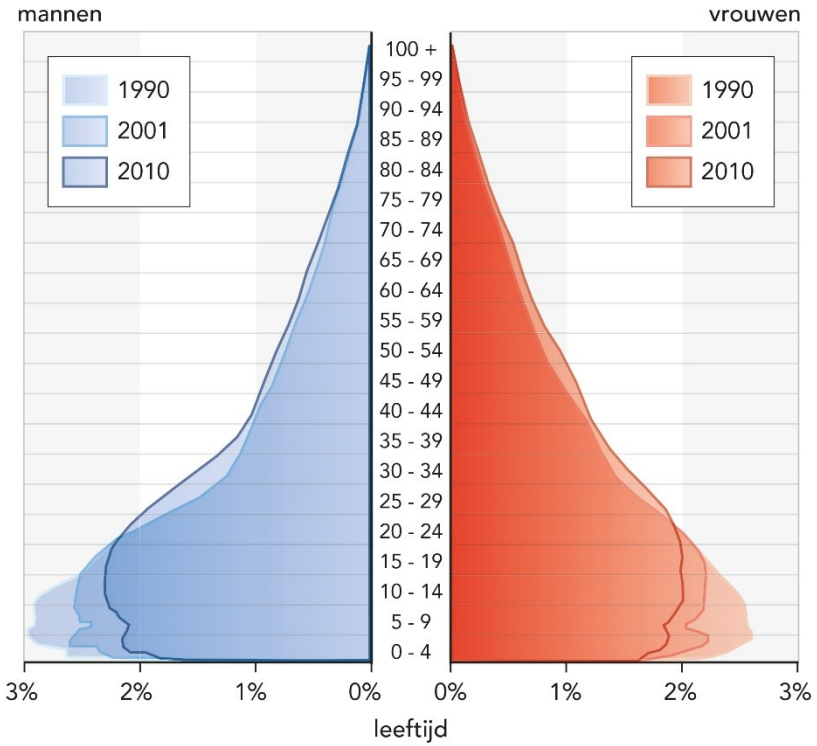

Bevolkingsopbouw provincie Azuay waar **Cuenca** bij hoort (1990 - 2010)

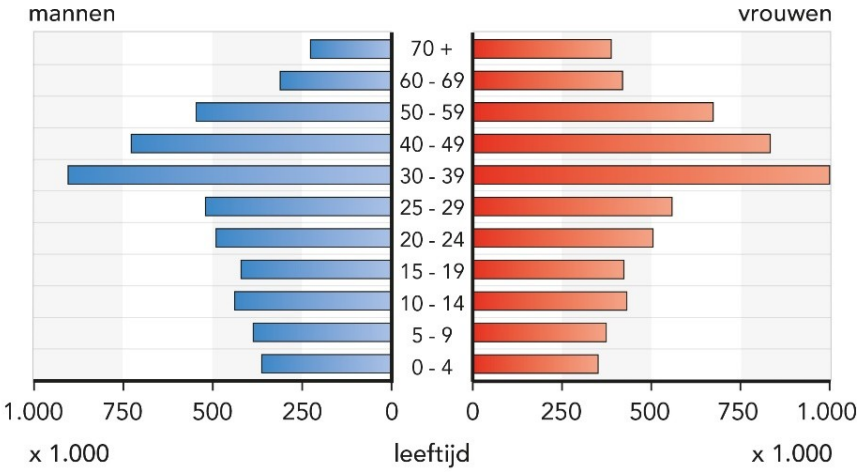

Bevolkingsopbouw van **São Paulo** (2010)

§4.3 Twee steden, twee werelden?

Omgeving steden

Omgeving **Cuenca**: kleinschalige akkerbouw suikerrietplantages

Omgeving **São Paulo**: grootschalige

§4.3 Twee steden, twee werelden?

Ruimtegebruik

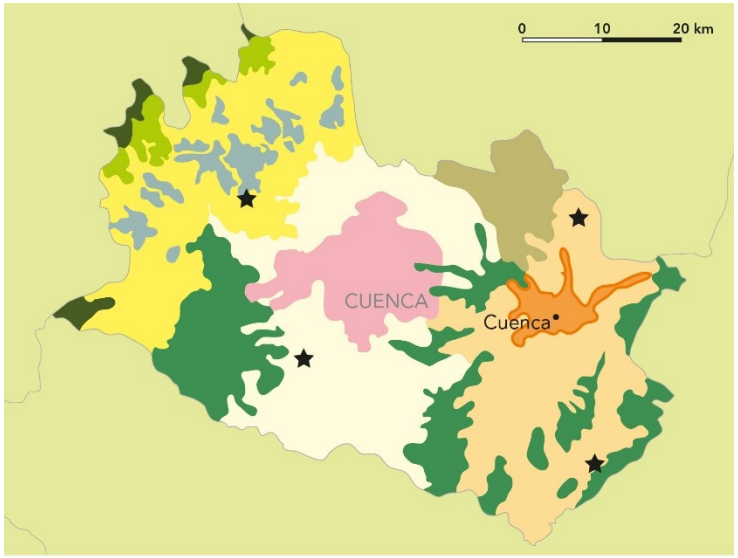

- stedelijk gebied van Cuenca
- Nationaal Park El Cajas
- inheemse bossen
- weiland en gewassen
- verspreide bebouwing, weiland en kort groeiende gewassen
- kleinschalige akkerbouw en veeteelt op glooiend terrein
- meerjarige gewassen
- páramo begroeiing
- deels in cultuur gebracht, deels bos
- hooggebergte (vegetatie)
- mijnbouw

Ruimtegebruik in het canton **Cuenca**

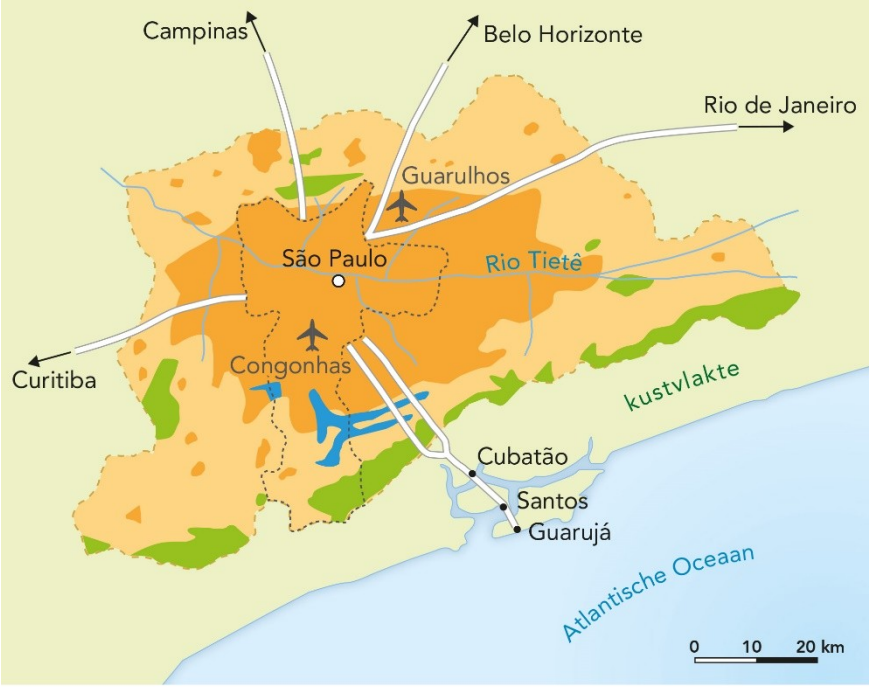

- central business district (cbd)
- gemeente São Paulo
- stedelijk gebied
- agglomeratie São Paulo
- bebost gebied
- waterreservoirs
- overig landgebruik
- vliegveld
- hoofdweg

Ruimtegebruik in de deelstaat **São Paulo**